



Муниципальное образовательное учреждение

основная общеобразовательная школа

с.Барышская Слобода.

Районный этап областной краеведческой конференции обучающихся

«Ульяновская область - край родной»,

посвящённая 250-летию со дня рождения Н.М. Карамзина

Конкурс «Краеведческая находка 2016»

«Старинная карта»

Выполнила ученица 7 класса

Паркаева Светлана

Руководитель: Ганина

Людмила Николаевна

Директор школы: Коровина В.Г.

2016 -2017 учебный год

История каждого, даже самого маленького поселения, это - история нашей страны. Вот и наше село помнит набеги орды, становление и рост Российского государства. Наш Присурский край имел не только стратегическое значение, но и являлся важнейшим торговым путём.

Место обнаружения.

Обстоятельства, при которых была сделана находка

В подсобке школьной библиотеки хранится множество художественных книг. И вот недавно перебирая старые книги, мы обнаружили интересную находку. Это был план села **Барышская Слобода** Алатырского уезда Симбирской губернии. А точнее это карта является копией с плана, которая была снята в 1904 году с генерального плана за 1779 год. Книга, в которой была обнаружена план-карта была подарена бывшим директором школы Лехиным Николаем Васильевичем.

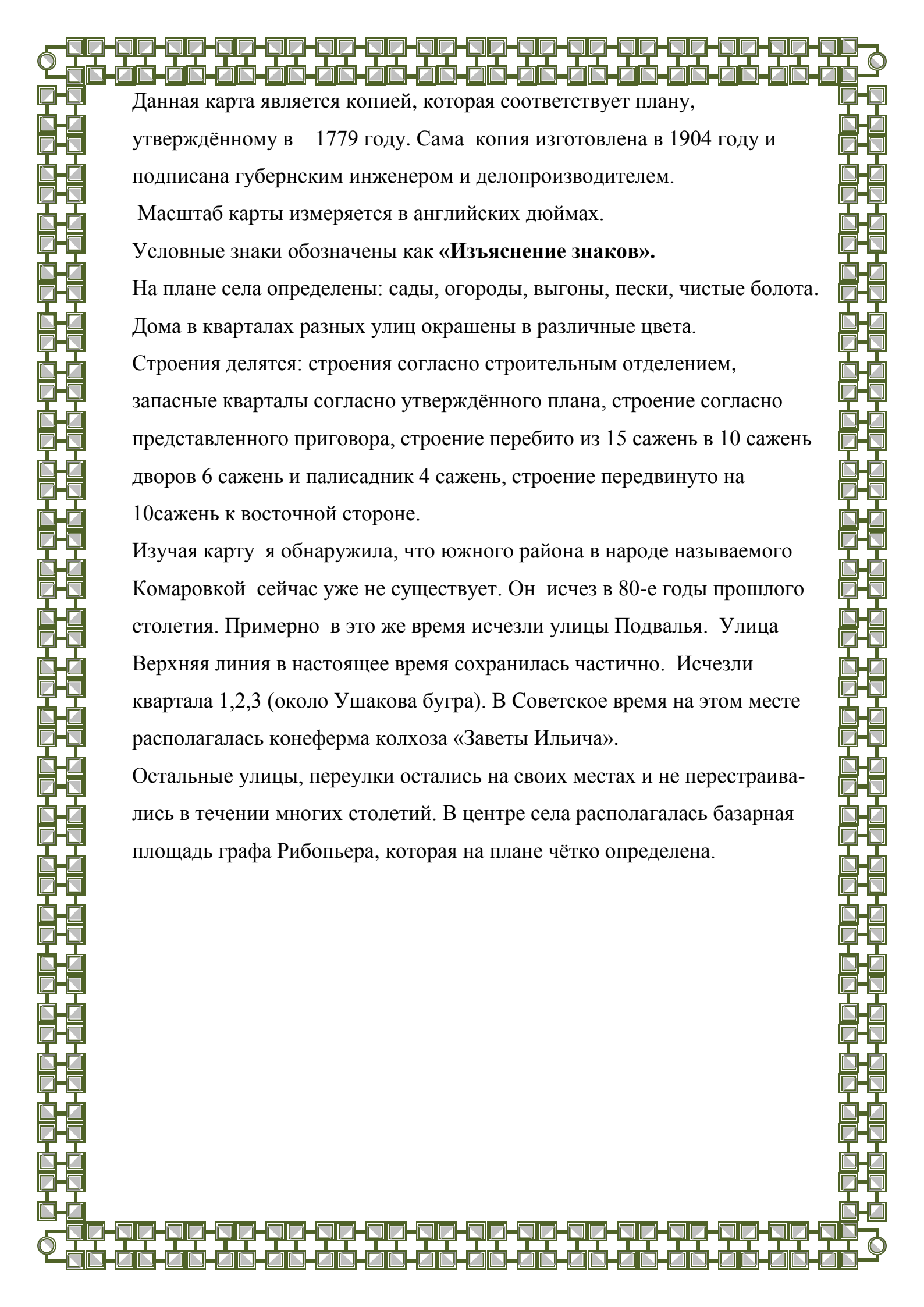
Лехин Николай Васильевич был учителем истории, увлекался историей села. Школа располагалась в то время в здании бывшей церкви. И поэтому в подвальном помещении хранились старинные иконы, рукописные и печатные книги, церковная утварь. Позднее всё это было передано в Ульяновский краеведческий музей.

Описание

Карта села Барышская Слобода изготовлена на специальном материале. Это пергаментная бумага на ткани. План-карта от времени протёрлась на сгибах, и требует бережного отношения.

Карта цветная, сделанная вручную. Цвета яркие, сочные. Надписи, сделанные на карте чернилами, хорошо сохранились и читаются. На школьном кружке мы расшифровали все надписи карты. Они гласят о выделении добавочных дворовых мест.

План-карта полностью отражает расположение улиц, переулков, церквей села, оврагов и русло Суры. Каждый квартал имеет точную нумерацию, которая начинается с Ушакова бугра.



Данная карта является копией, которая соответствует плану, утверждённому в 1779 году. Сама копия изготовлена в 1904 году и подписана губернским инженером и делопроизводителем.

Масштаб карты измеряется в английских дюймах.

Условные знаки обозначены как **«Изъяснение знаков»**.

На плане села определены: сады, огороды, выгоны, пески, чистые болота.

Дома в кварталах разных улиц окрашены в различные цвета.

Строения делятся: строения согласно строительным отделением, запасные кварталы согласно утверждённому плану, строение согласно представленного приговора, строение перебито из 15 сажень в 10 сажень дворов 6 сажень и палисадник 4 сажень, строение передвинуто на 10сажень к восточной стороне.

Изучая карту я обнаружила, что южного района в народе называемого Комаровкой сейчас уже не существует. Он исчез в 80-е годы прошлого столетия. Примерно в это же время исчезли улицы Подвалья. Улица Верхняя линия в настоящее время сохранилась частично. Исчезли квартала 1,2,3 (около Ушакова бугра). В Советское время на этом месте располагалась конеферма колхоза «Заветы Ильича».

Остальные улицы, переулки остались на своих местах и не перестраивались в течении многих столетий. В центре села располагалась базарная площадь графа Рибопьера, которая на плане чётко определена.



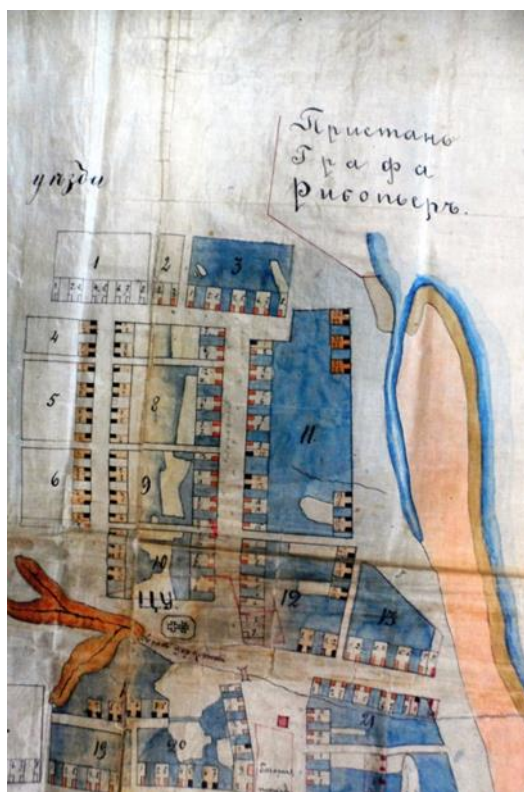
Предположительно площадь была огорожена. Хорошо видно, как к базарной площади спускается широкий переулок, который у нас называют Барским(я сама живу в Барском переулке). В те времена переулок был мощёный булыжником, здесь же стояли купеческие дома, а также торговые лавки.



В нашем музее сохранились фотографии по которым можно определить как выглядела эта площадь в период становления Советской власти. А в настоящее время площадь выглядит таким образом...



В северной части села, под Ушаковым бугром долгое время была пристань. На карте пристань называется «Пристань графа Рибопьера».



Здесь изготавливались суряки, баржи, дощаники, плоскодонки. Собирались уникальные российские беляны. Беляны изготавливались из ошкуренного леса. Само судно имело не долгую жизнь. Сплавлялось только в половодье, по течению. Интересно, что плыло оно кормой вперёд. По прибытию беляна разбиралась полностью. Из неё строились дома. Весь центр Астрахани был изготовлен из нашего леса.



В сурском краеведческом музее хранятся фотографии на которых запечатлён момент постройки беляны и баржи на нашей пристани. Пристань была богатой. В настоящее время под Ушаковым бугром угадываются места хозяйственных построек.



На обратной стороне карты имеется интересная надпись. Которая гласит, что постройка села началась с Ушакова бугра в 1224 году.

Конечно, мы не можем утверждать, что это действительно так. Но запись заставляет задуматься об истории заселения нашего края. Ведь даже Иван Грозный пришёл не на пустое место. Здесь уже было поселение, и войска Ивана Грозного встречали коренные жители.

Уникальность

Существует много различных карт древних городов России. Но для нас ценно, что заселение присурья, поволжья начиналось именно с наших мест. В своё время это был важный рубеж границы Московского государства. Наше село впервые упоминается при Иване Грозном и в школьном музее хранятся свидетели его пребывания на нашей земле. У графа Рибопьера было огромное имение, в которое входило и Промзино. Но то, что пристань и базарная площадь носило имя графа, говорит о том, что село Барышская Слобода имело большее значение, чем Промзино-городище.

Благодаря этой карте, мы получаем дополнительные знания об истории, развитии и становлении нашего края. Эта карта имеет большое значение не только для нашего села, но и для всего присурья в целом.

Надписи на карте.

План Симбирской Губернии Алатырского уезда села Барышская Слобода.

План сей по рассмотрению в строительном отделении Симбирского губернского правления оказался составленным правильно и удовлетворяющим требованиям строительного устава, а потому утверждается.

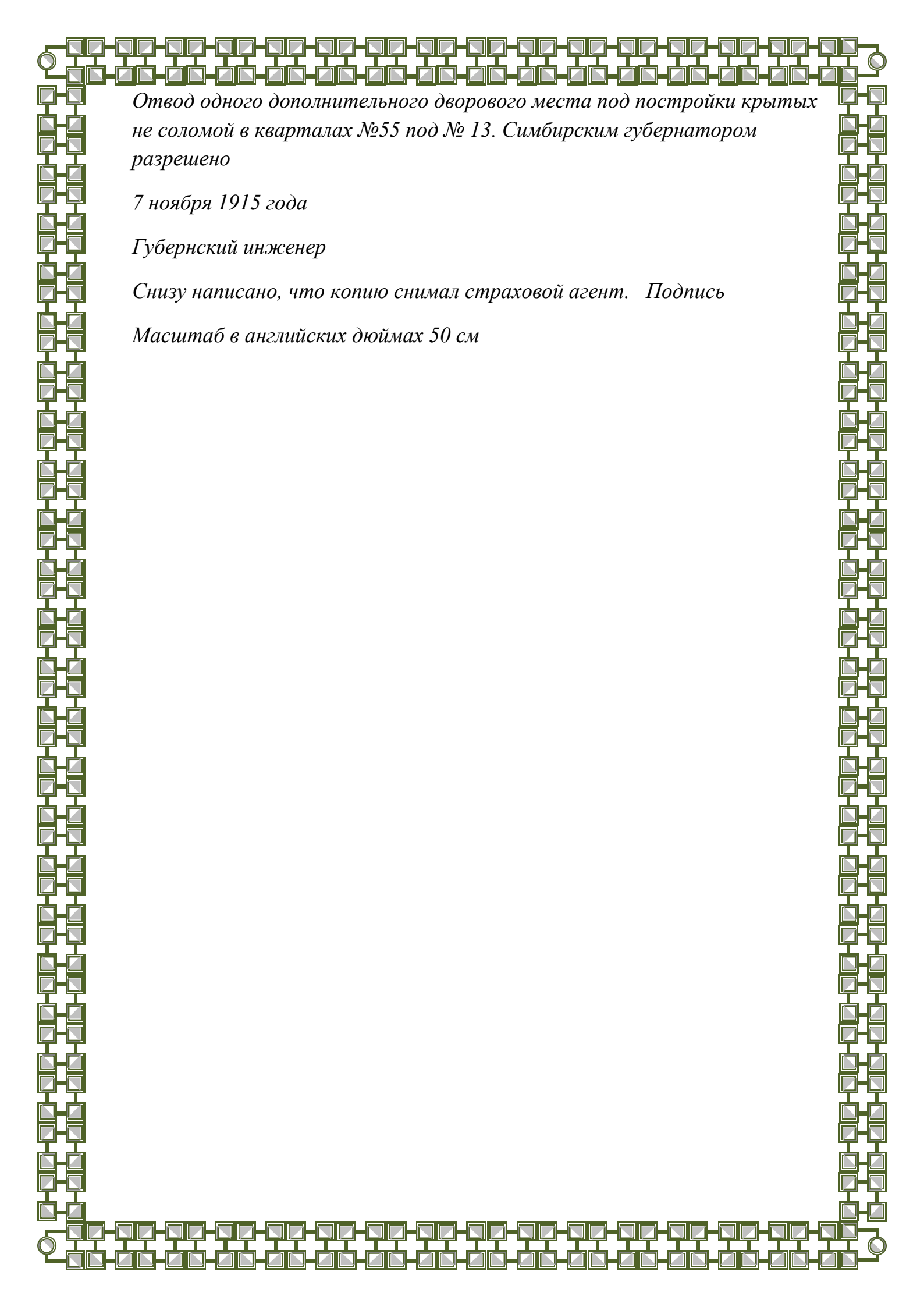
Отвод двух дополнительных дворовых мест запроектированным кармином рядом с кварталом за № 37 под постройки с огнеупорными крышами

Губернский инженер 21 декабря 1911 года

Отвод 4 дополнительных дворовых мест под огнеупорные постройки с огнеупорными крышами между кварталов №№ 37 и 55 под №№ 1,2,3 и 4 и двух дополнительных дворовых мест под огнеупорные постройки с огнеупорными крышами в кварталах за №№ 50 под № 8 и 9.

Симбирским губернатором утверждено 22 поля 1914 г.

Губернский инженер



Отвод одного дополнительного дворового места под постройки крытых не соломой в кварталах №55 под № 13. Симбирским губернатором разрешено

7 ноября 1915 года

Губернский инженер

Снизу написано, что копию снимал страхового агент. Подпись

Масштаб в английских дюймах 50 см