

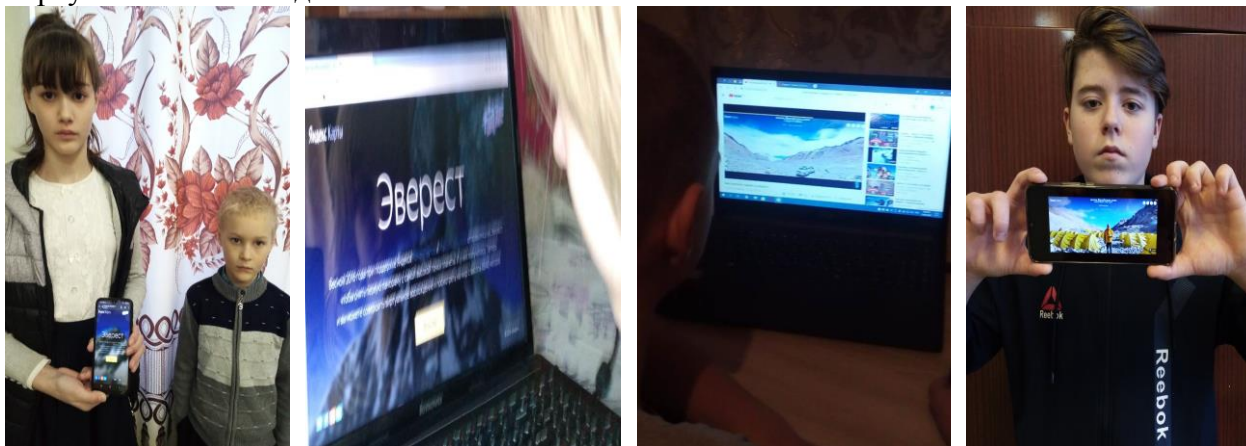


22 февраля обучающиеся школы совершили «Виртуальное восхождение на гору Эверест» по электронной ссылке: <https://yandex.ru/everest/>

Обучающиеся совершили виртуальное восхождение на Эверест высотой в 8848 метров. Эти 360° панорамы охватывают маршрут на высшую точку планеты с севера со стороны Китая. Ребята выбирали любую панораму знакового места на маршруте. Рассмотрели всё в подробностях и двигались по альпинистской тропе. От северного Базового лагеря до самой вершины Эвереста. Авторы панорам – Роман Реутов и Максим Шакиров сняли их в экспедиции 2016 года, используя технологии и при поддержке Яндекс. Наводишь курсор на интересующее место, щелкаешь и открываются тест и видео. Можешь рассмотреть местность во всех деталях и послушать захватывающий отчет о прохождении маршрута. И так идёшь, идёшь, идёшь от этапа к этапу и вот – ты уже на самой вершине! Дух захватывает, как будто ты реально – **там** находишься.

Джо-мо-лум- г –ма. **Повелительница ветров и мать снегов.** Ребята остались довольны виртуальным восхождением.



Во время кружок «Я – юный исследователь» ребята провели исследование «Простудные заболевания и меры их профилактики» и составили сообщение.

