

Муниципальное образовательное учреждение  
основная общеобразовательная школа с. Барышская Слобода.

**Конкурс туристических походов и экскурсионных маршрутов «С любовью - по родной стороне».**

**Номинация: «Туристские маршруты по родному краю»**

**Тема работы: «Путешествие в прошлое Барышской Слободы».**

**Работу выполнили учащиеся 7-9 классов МОУ ООШ с.Барышская Слобода**

Тел.8-842-42-51-174, e-mail:sloboda61@mail.ru

Муниципальное образовательное учреждение  
основная общеобразовательная школа с. Барышская Слобода  
школьный тел. 8-84-242-51-174

Адрес: 433256 с. Барышская Слобода Сурского района  
Пер. Кирова дом № 9

Руководитель: Ганина Людмила Николаевна  
Директор школы: Коровина Валентина Геннадьевна



## 1. Оглавление

1.1.Школьный комплексно-краеведческий музей МОУ ООШ с.Барышская Слобода

1.2.Христорождественская церковь.

1.3.Улица Старых дев.

1.4.Ярмарочная площадь

1.5.Успенская церковь

1.6.Оз. Баран. Сторожевое Баранчеево городище

1.7.Бобыльская гора

1.8.Древний курган, околица.

1.9Барский переулок

1.9.Пароводяная мельница графа Рибопьера

1.10.Лесопилка

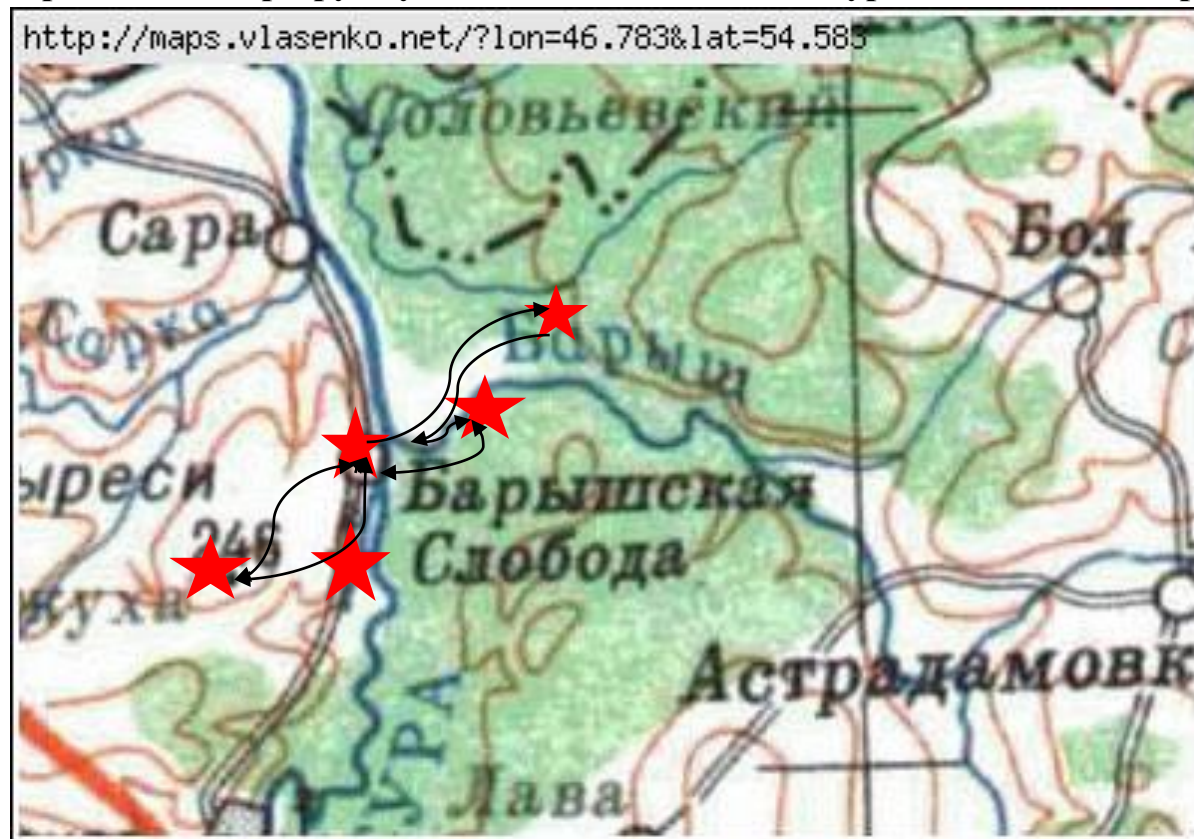
1.11.Именье графа Рибопьера, бумагокартонная, мебельная фабрика.

1.12Гидроэлектростанция

1.13Борковский монастырь



2. Карта-схема маршрута учебно-тематической экскурсии или похода с развёрнутой ниткой маршрута (карта)



### 3. Технологическая карта учебно-тематической экскурсии или похода

Название и вид экскурсии (похода):желательно путешествовать на велосипедах. Экскурсия по историческим местам.

Тема экскурсии (цель похода):Следы былого процветания.

Продолжительность (ч):пешком двухдневная, при наличии транспорта однодневная.

Протяжённость (км): 36км

Авторы – разработчики: учащиеся 7-9 классов

Маршрут экскурсии (похода): окрестности села Барышская Слобода

Маршрут	Место остановок	Объекты показа	Время	Основное содержание информации	Указания по организации	Методические указания
1	с.Барышская Слобода пер. Кирова д.9	Школьный комплексно-краеведческий музей МОУ ООШ с.Барышская Слобода	45-60 мин	Обзорная экскурсия по музею. Знакомство с историей возникновения и значения села в жизни края.	Музей находится в небольшом помещении, желательны немногочисленные группы.возможно дробление больших групп. Руководитель Ганина Л.Н.	
2	с.Барышская	Николаевская	20 мин	История церквей села.	Смотритель	



	Слобода	церковь.		Годы разрушений.восстановление Христорождественской церкви. Экскурсия внутри церкви. Осмотр старинной росписи под куполом.	церкви: Лялякина А. С. Ул.Колхозная	
3	с.Барышская Слобода	Улица Старых дев.	10 мин	Улица при церковном кладбище, на которой жили только старые девы. Они пожизненно прислужничали в церкви.	Склон оврага Кокуй.	
4	с.Барышская Слобода	Базарная площадь графа Рибопьера	5-10 мин	Ярмарочная площадь находилась в центре села.(сейчас месторасположения парка).Было 2-хэтажное здание из красного кирпича. На базар приезжали не только из окрестных сёл, но и из Мордовии, Чувашии.в это время существовала	Место перед СДК. Ул. Ленина	

				Барышскослободская волость, центр волости - Барышская Слобода.		
5	с.Барышская Слобода	Христорожественская церковь	5-10 мин	Месторасположение Успенской церкви. Осмотр сохранившихся зданий.	Ул. Ленина	
6	с.Барышская Слобода	Оз. Баран. Сторожевое Баранчеево городище	20 мин	Указ Ивана Грозного о Баранчевом городище. Значение сторожевых поселений на границе государства Российского. Село относилось к царским землям и переходило по наследству.	Ул. Ленина	
7	Между с.Барышской Слободой и с.Полянки	Бобыльская гора	30 мин	Легенда о Бобыльской горе.	Между с.Барышской Слободой и с.Полянки	
8	Западнее кладбищ с.Барышская	Древний курган,	20 мин	У кургана нет названия. По картам Ульяновского палеонтологического	Западнее кладбищ с.Барышская	



	Слобода	околица.		музея здесь проводились раскопки в конце 18 века. Рядом гора Околица.	Слобода	
<b>9</b>	с.Барышская Слобода	Барский переулоч	5-10 мин	По Барскому переулочу проезжал граф Рибопьер, а затем управляющий именем Гаген в посёлок Грязная за Суру.	Барский переулоч	
<b>10</b>	Около моста через р.Барыш	Пароводяная мельница графа Рибопьера	20-30 мин	Четырёхэтажное здание сохранилось частично. Хорошо просматриваются отводные каналы. По старинным фотографиям можно представить все сооружения и жилые дома этого места.	Около моста через р.Барыш	
<b>11</b>	Около моста через р.Барыш	Лесопилка	5-10 мин	Сохранилась частично. Рекомендуются осматривать лесопилку с осторожностью.	Около моста через р.Барыш	
<b>12</b>	Посёлок им.Гагарина (бывший	Именье графа Рибопьера, бумагокартонн	30 мин	Именье было расположено в живописном месте.	Посёлок им.Гагарина	

	посёлок Грязная)	ая, мебельная фабрика.		Вокруг посёлка растёт сосновый бор. На озёрах можно увидеть лебедей и диких гусей. Следует опасаться диких животных.		
<b>13</b>	Выше по течению моста через р.Барыш	Гидроэлектростанция	20 мин	Гидроэлектростанция освещала не только село, но и половину Сурского района. Место интересно ещё и тем, что в отводных каналах разводили стерлядь.	200 м выше по течению моста через р.Барыш	
<b>14</b>	Излучина р.Барыша	Борковский монастырь	20 мин	Красивейшее место, расположенное на крутом повороте реки Барыш. Место пустыни на краю обрыва. Можно остановиться на привал, насладиться красотой русской природы.	Излучина р.Барыша	
<b>15</b>	с.Барышская Слобода	Школьный комплексно-		Заканчиваем путешествие в школьном музее.	с.Барышская Слобода	



	пер. Кирова д.9	краеведческий музей МОУ ООШ с.Барышская Слобода		Делимся впечатлениями, обмениваемся фотографиями.	пер. Кирова д.9	
--	--------------------	---	--	---	-----------------	--

#### **4. Контрольный (сопроводительный) текст учебно-тематической экскурсии или похода(техническое описание туристского маршрута с описанием исторических объектов**

Село Барышская Слобода расположено в междуречье [р. Сура](#) и р. Барыш.

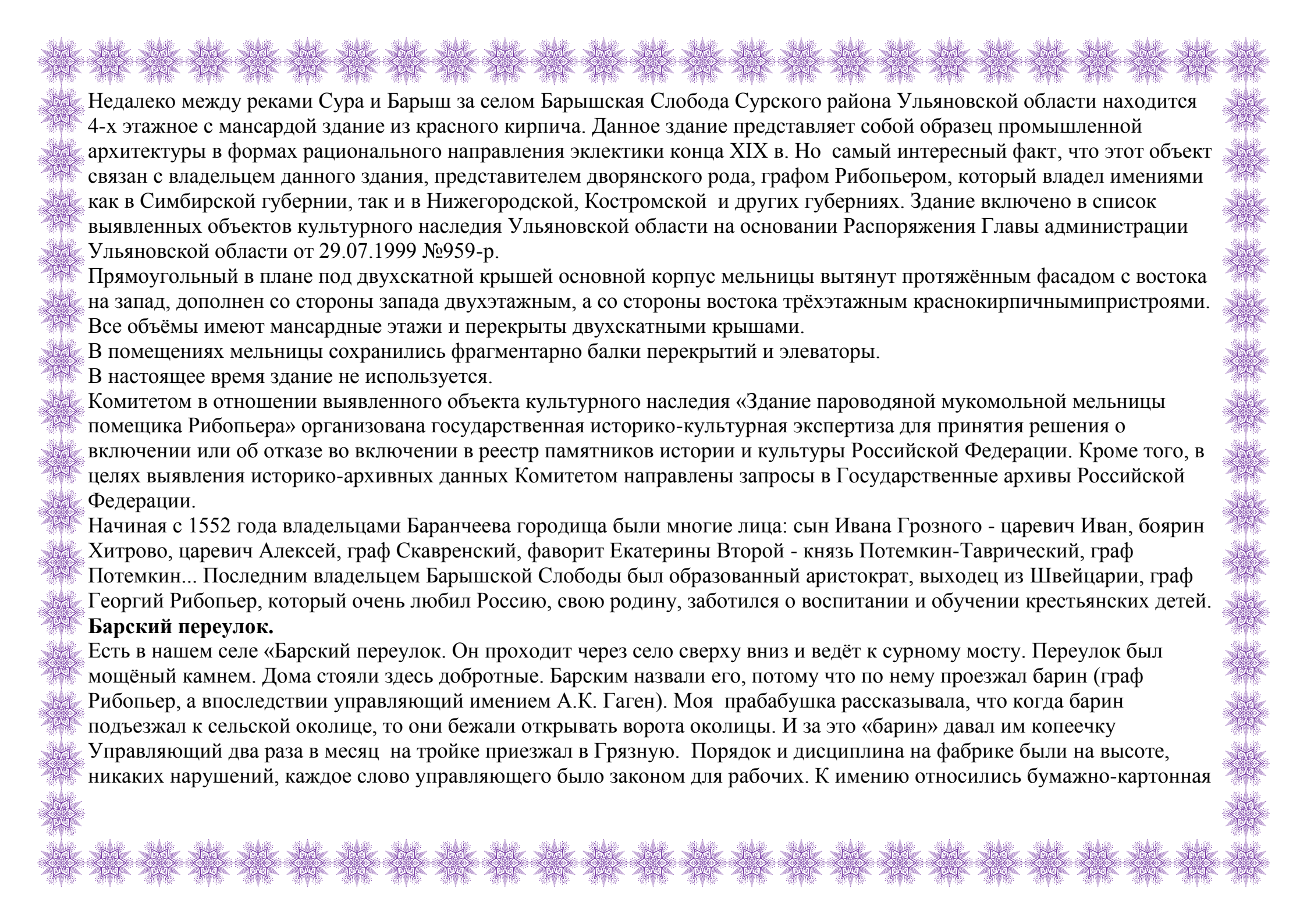
Возникновение села связано с именем царя Ивана Грозного, который, возвращаясь из первого похода на Казань (1467 г.), повелел основать Баранчеево городище, где впоследствии русская армия всегда останавливалась на отдых.

Впервые документально Баранчеево было упомянуто в 1552 году. Этот год считается официальной датой основания поселения. Название Баранчеево произошло от названия озера Баран (нынешний Барышкослободской затон - остатки этого озера).

Первыми поселенцами были служивые люди, получившие свободу (слободу) от денежных повинностей (стрельцы, пушкарки), которые образовали три отдельных поселения, впоследствии соединившиеся в единое село Барышская Слобода.

Церковь Рождества Христова находится в селе Барышская Слобода Сурского района Ульяновской области. само село расположено в междуречье рек Сура и Барыш. Первые упоминания о поселении относятся к 1467 году и связаны с именем царя Ивана Грозного. Документально село упоминается лишь в 1552 году. Считается, что свое название село получило от озера Баран, которое потом получило название Барышская Слобода, объединив вместе еще два поселения, лежавшие неподалеку. Изначально село являлось сторожевым пунктом. В 1911 году здесь насчитывалось около 6000 человек местных жителей.

#### **Пароводяная мельница Рибоьера**



Недалеко между реками Сура и Барыш за селом Барышская Слобода Сурского района Ульяновской области находится 4-х этажное с мансардой здание из красного кирпича. Данное здание представляет собой образец промышленной архитектуры в формах рационального направления эклектики конца XIX в. Но самый интересный факт, что этот объект связан с владельцем данного здания, представителем дворянского рода, графом Рибопьером, который владел имениями как в Симбирской губернии, так и в Нижегородской, Костромской и других губерниях. Здание включено в список выявленных объектов культурного наследия Ульяновской области на основании Распоряжения Главы администрации Ульяновской области от 29.07.1999 №959-р.

Прямоугольный в плане под двухскатной крышей основной корпус мельницы вытянут протяжённым фасадом с востока на запад, дополнен со стороны запада двухэтажным, а со стороны востока трёхэтажными краснокирпичными пристроями. Все объёмы имеют мансардные этажи и перекрыты двухскатными крышами.

В помещениях мельницы сохранились фрагментарно балки перекрытий и элеваторы.

В настоящее время здание не используется.

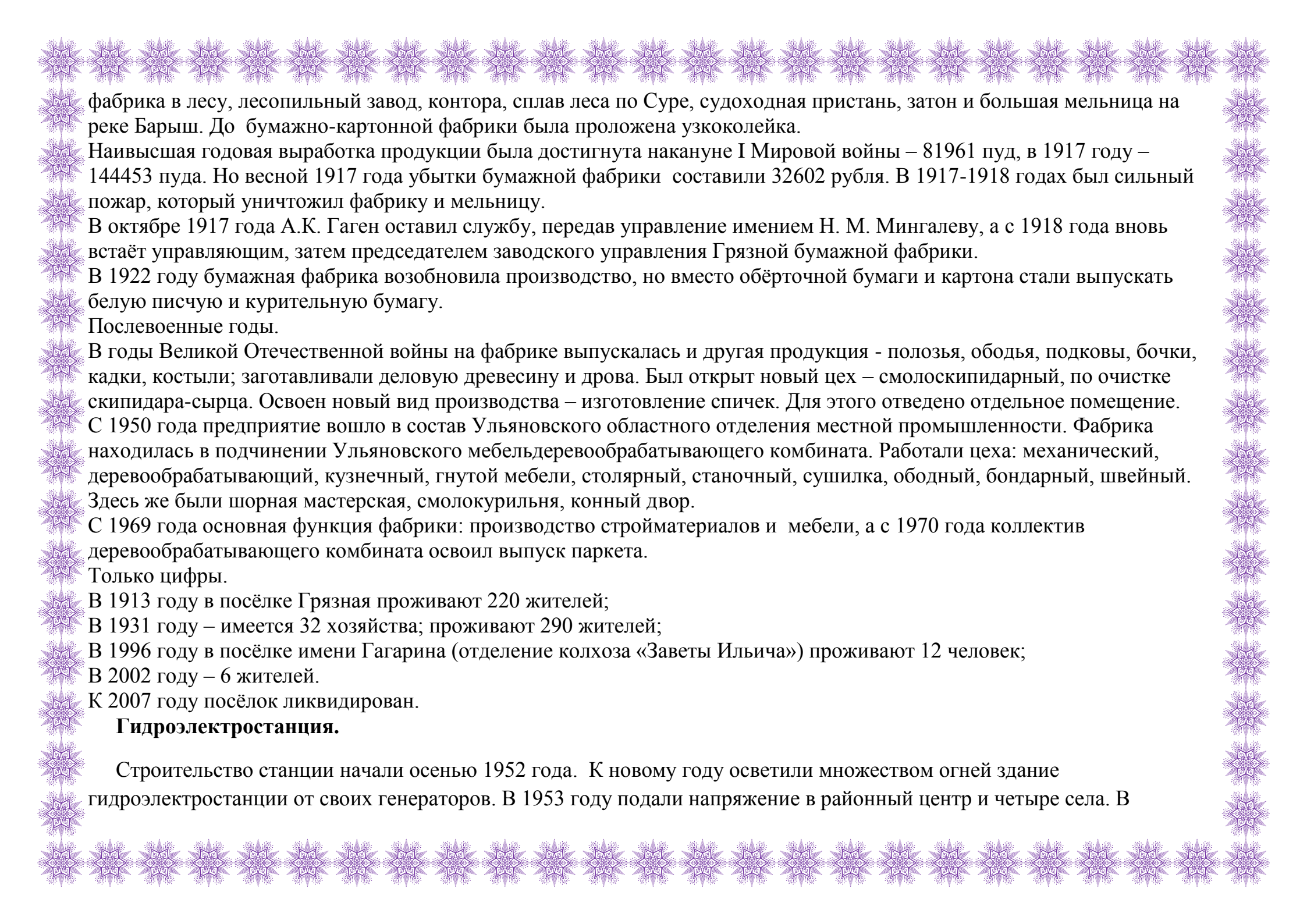
Комитетом в отношении выявленного объекта культурного наследия «Здание пароводяной мукомольной мельницы помещика Рибопьера» организована государственная историко-культурная экспертиза для принятия решения о включении или об отказе во включении в реестр памятников истории и культуры Российской Федерации. Кроме того, в целях выявления историко-архивных данных Комитетом направлены запросы в Государственные архивы Российской Федерации.

Начиная с 1552 года владельцами Баранчеева городища были многие лица: сын Ивана Грозного - царевич Иван, боярин Хитрово, царевич Алексей, граф Скавренский, фаворит Екатерины Второй - князь Потемкин-Таврический, граф Потемкин... Последним владельцем Барышской Слободы был образованный аристократ, выходец из Швейцарии, граф Георгий Рибопьер, который очень любил Россию, свою родину, заботился о воспитании и обучении крестьянских детей.

### **Барский переулоч.**

Есть в нашем селе «Барский переулоч. Он проходит через село сверху вниз и ведёт к сурному мосту. Переулоч был мощёный камнем. Дома стояли здесь добротные. Барским назвали его, потому что по нему проезжал барин (граф Рибопьер, а впоследствии управляющий имением А.К. Гаген). Моя прабабушка рассказывала, что когда барин подъезжал к сельской околице, то они бежали открывать ворота околицы. И за это «барин» давал им копейчку Управляющий два раза в месяц на тройке приезжал в Грязную. Порядок и дисциплина на фабрике были на высоте, никаких нарушений, каждое слово управляющего было законом для рабочих. К имению относились бумажно-картонная





фабрика в лесу, лесопильный завод, контора, сплав леса по Суре, судоходная пристань, затон и большая мельница на реке Барыш. До бумажно-картонной фабрики была проложена узкоколейка.

Наивысшая годовая выработка продукции была достигнута накануне I Мировой войны – 81961 пуд, в 1917 году – 144453 пуда. Но весной 1917 года убытки бумажной фабрики составили 32602 рубля. В 1917-1918 годах был сильный пожар, который уничтожил фабрику и мельницу.

В октябре 1917 года А.К. Гаген оставил службу, передав управление именем Н. М. Мингалеву, а с 1918 года вновь встаёт управляющим, затем председателем заводского управления Грязной бумажной фабрики.

В 1922 году бумажная фабрика возобновила производство, но вместо обёрточной бумаги и картона стали выпускать белую писчую и курительную бумагу.

Послевоенные годы.

В годы Великой Отечественной войны на фабрике выпускалась и другая продукция - полозья, ободья, подковы, бочки, кадки, костыли; заготавливали деловую древесину и дрова. Был открыт новый цех – смолоскипидарный, по очистке скипидара-сырца. Освоен новый вид производства – изготовление спичек. Для этого отведено отдельное помещение.

С 1950 года предприятие вошло в состав Ульяновского областного отделения местной промышленности. Фабрика находилась в подчинении Ульяновского мебельдеревобрабатывающего комбината. Работали цеха: механический, деревообрабатывающий, кузнечный, гнутой мебели, столярный, станочный, сушилка, ободный, бондарный, швейный. Здесь же были шорная мастерская, смолочурильня, конный двор.

С 1969 года основная функция фабрики: производство стройматериалов и мебели, а с 1970 года коллектив деревообрабатывающего комбината освоил выпуск паркета.

Только цифры.

В 1913 году в посёлке Грязная проживают 220 жителей;

В 1931 году – имеется 32 хозяйства; проживают 290 жителей;

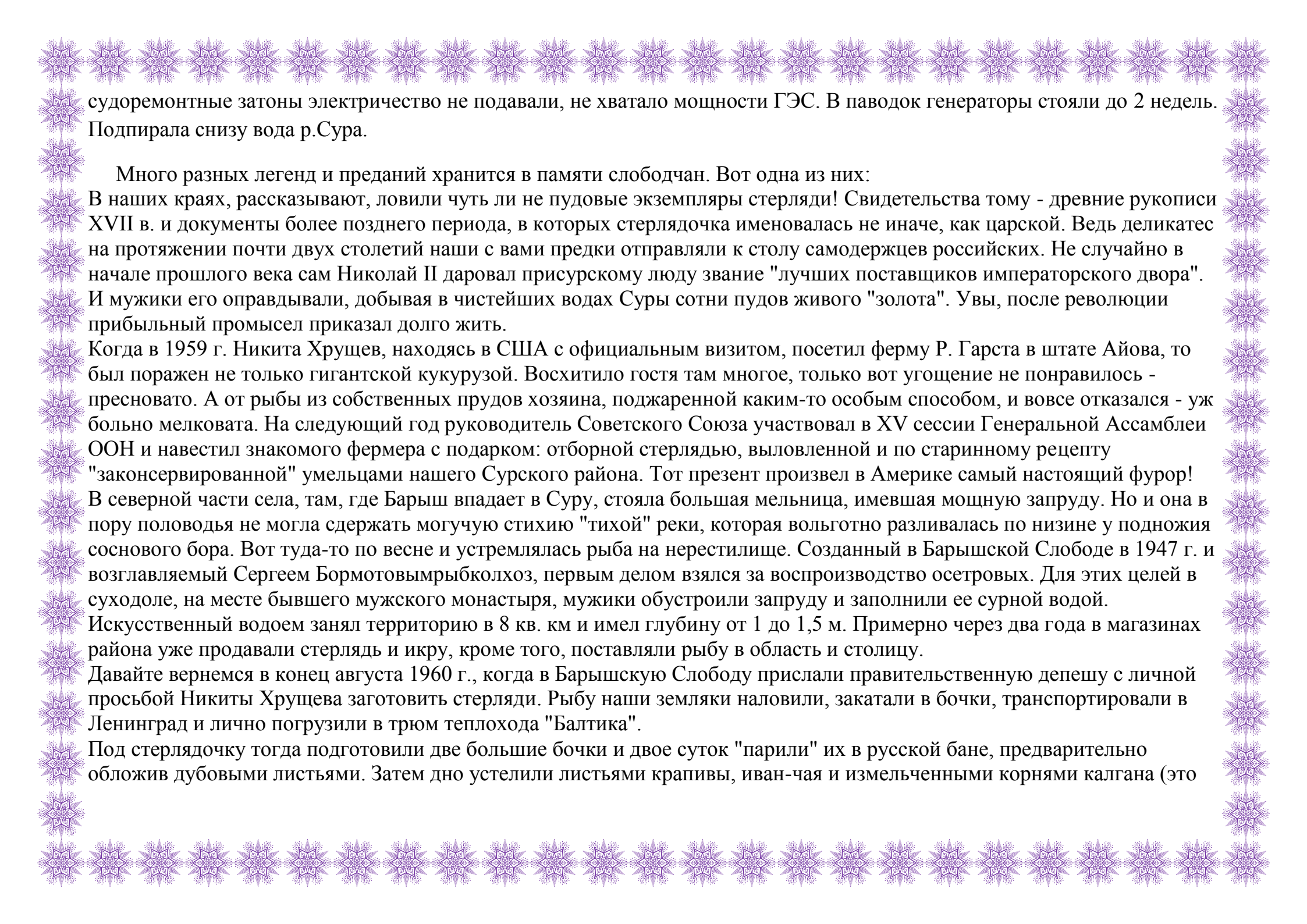
В 1996 году в посёлке имени Гагарина (отделение колхоза «Заветы Ильича») проживают 12 человек;

В 2002 году – 6 жителей.

К 2007 году посёлок ликвидирован.

### **Гидроэлектростанция.**

Строительство станции начали осенью 1952 года. К новому году осветили множеством огней здание гидроэлектростанции от своих генераторов. В 1953 году подали напряжение в районный центр и четыре села. В



судоремонтные затоны электричество не подавали, не хватало мощности ГЭС. В паводок генераторы стояли до 2 недель. Подпирала снизу вода р.Сура.

Много разных легенд и преданий хранится в памяти слободчан. Вот одна из них:

В наших краях, рассказывают, ловили чуть ли не пудовые экземпляры стерляди! Свидетельства тому - древние рукописи XVII в. и документы более позднего периода, в которых стерлядочка именовалась не иначе, как царской. Ведь деликатес на протяжении почти двух столетий наши с вами предки отправляли к столу самодержцев российских. Не случайно в начале прошлого века сам Николай II даровал присурскому люду звание "лучших поставщиков императорского двора". И мужики его оправдывали, добывая в чистейших водах Суры сотни пудов живого "золота". Увы, после революции прибыльный промысел приказал долго жить.

Когда в 1959 г. Никита Хрущев, находясь в США с официальным визитом, посетил ферму Р. Гарста в штате Айова, то был поражен не только гигантской кукурузой. Восхитило гостя там многое, только вот угощение не понравилось - пресновато. А от рыбы из собственных прудов хозяина, поджаренной каким-то особым способом, и вовсе отказался - уж больно мелковата. На следующий год руководитель Советского Союза участвовал в XV сессии Генеральной Ассамблеи ООН и навестил знакомого фермера с подарком: отборной стерлядью, выловленной и по старинному рецепту "законсервированной" умельцами нашего Сурского района. Тот презент произвел в Америке самый настоящий фурор! В северной части села, там, где Барыш впадает в Суру, стояла большая мельница, имевшая мощную запруду. Но и она в пору половодья не могла сдержать могучую стихию "тихой" реки, которая вольготно разливалась по низине у подножия соснового бора. Вот туда-то по весне и устремлялась рыба на нерестилище. Созданный в Барышской Слободе в 1947 г. и возглавляемый Сергеем Бормотовым рыбколхоз, первым делом взялся за воспроизводство осетровых. Для этих целей в суходоле, на месте бывшего мужского монастыря, мужики обустроили запруду и заполнили ее сурной водой.

Искусственный водоем занял территорию в 8 кв. км и имел глубину от 1 до 1,5 м. Примерно через два года в магазинах района уже продавали стерлядь и икру, кроме того, поставляли рыбу в область и столицу.

Давайте вернемся в конец августа 1960 г., когда в Барышскую Слободу прислали правительственную депешу с личной просьбой Никиты Хрущева заготовить стерляди. Рыбу наши земляки наловили, закатали в бочки, транспортировали в Ленинград и лично погрузили в трюм теплохода "Балтика".

Под стерлядочку тогда подготовили две большие бочки и двое суток "парили" их в русской бане, предварительно обложив дубовыми листьями. Затем дно устелили листьями крапивы, иван-чая и измельченными корнями калгана (это



дубильное и дезинфицирующее растение), уложили слой рыбы и снова укрыли "консервирующей" смесью. И так - до заполнения тары. Да, под крышку надо обязательно положить стебли молодых лопухов. Вот и все!

Немудреный вроде бы рецепт, однако, эффективность "консерванта" зависит от пропорции и..... еще одного компонента. А его, кроме сурских мастеров, никто не знает - как говорится, секрет фирмы.

Наша история на том не закончилась. Летом 1961 г. в кабинет первого секретаря Сурского райкома партии Владимира Сверкалова вошел обескураженный председатель Барышскослободскогорыбколхоза Степан Бормотов. "Прямо не знаю, как поступить, Владимир Николаевич, - развел руками посетитель. - Вот из Центрпотребсоюза пришел пакет с 35 почетными грамотами за выполнение заказа Никиты Сергеевича, а у меня в хозяйстве всего 17 работников. Да еще 20 000 рублей премиальных прислали. Кому вручать?"... Порешили, что наградить надо самых достойных, а остальные грамоты приберечь на потом, благо фамилии-то в них не были вписаны. Половину денег пустили на приобретение снастей и техники. И мужики в обиде не остались - на наградные приобрели по велосипеду.

А через год в Барышскую Слободу приехал какой-то столичный профессор и после исследования рукотворного водоема дал заключение о его уникальности.

### **Строительство монастыря , церкви и часовни**

В 1717 году в 2-х верстах от села Барышская Слобода, на левом берегу реки Барыш была расположена Борковская пустынь. Свое название пустынь получила от окружающего его соснового леса, называемого борком. «...оная пустынь была заведена по обещанию дьякона из с. Барышская Слобода Фёдора Яковлева и по указанию великого господина Слобода Фёдора Яковлев а и по Сильверста, митротрополита Нижегородского и Алатырского в 1717 году...

Монастырь был упразднен в 1764 году, но монахи там находились ещё очень долгое время. По воспоминаниям старожилов, даже в пятидесятые годы прошлого века там проживало несколько старцев, называвших себя монахами . Одного из них звали Андрейка. В послушании он носил на себе наперевес две пластины предположительно из золота. (Архив Сурского районного музея)

На Руси село от деревни отличалось наличием церкви. В нашем селе их было две: Христорожественская и Успенская. Последняя была разрушена в 1965 году. Какой она была, мы можем увидеть на старых фотографиях.

В 1752 году прихожанами села были построены два храма – тёплый и холодный . Холодный храм каменный , двухэтажный , престол на верхнем этаже – в честь Успения Божией Матери . Престол на нижнем этаже – во имя Святителя Чудотворца Николая – упразднен . Тёплый храм – тоже каменный , построен прихожанами . Престол в нем



освящен во имя Святителя и Чудотворца Николая . Оба храма обнесены деревянной оградой . В трех верстах от храма есть деревянная часовня. Притч состоял из священника, дьякона и псаломщика.

Имелись дома: для священника – церковный, для дьякона – общественный и у псаломщика – собственный. Прихожан в селе насчитывалось 1175 мужчин и 1354 женщины. Сверх того склонных к расколу 5 мужчин и 21 женщина. Имелась церковная земля 2 десятины , 1633 кв. сажени - усадебная и 27 десятин 285 квадратных саженей - пахотная .

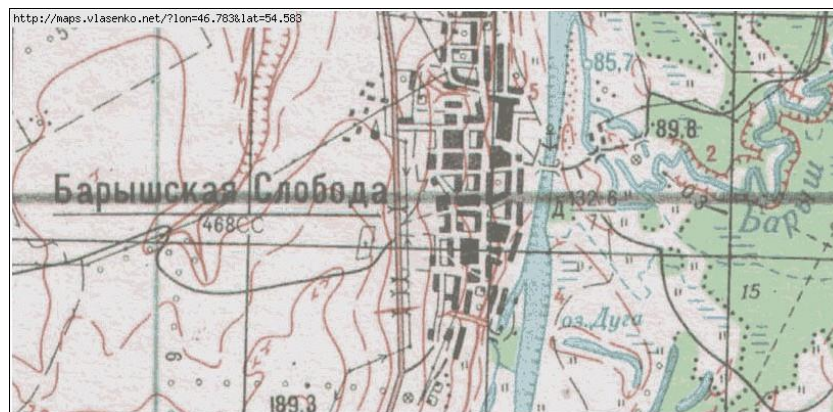
В 1787 прихожанами была построена Христорожественская церковь (каменный храм).

В храме было три престола: главный (холодный), в честь Рождества Христова, и в приделах (тёплый) – во имя Святителя и Чудотворца Николая и во имя преподобного Сергия Родонежского Чудотворца.

Церковной земли было: полторы десятины усадебной, 27 десятин 285 квадратных саженей пахотной и полторы десятины сенокосной.

Притч состоял из священника, дьякона и псаломщика. Дома: для священника и дьякона – церковные, а у псаломщика – собственный. Прихожан : в селе Барышская Слобода в 404 дворах 992 мужчины , 1092 женщины , в деревне Ольховка в 151 дворе 426 мужчин и 434 женщины. Кроме того раскольников : 4 мужчины и 9 женщин . В те годы население Барышской Слободы отличалось большой религиозностью (Н.Баженов «Статистическое описание соборов , монастырей , приходских и домовых церквей Симбирской епархии по данным 1900 г.», Симбирск , 1903 год.) К сожалению , Христорожественская церковь находится в стадии восстановления . Остальные были разрушены в 50-е годы .

## 5. «Портфель экскурсовода, туриста»(иллюстративный материал: карты, схемы, фотографии и др)





Топографическая карта окрестностей села.



Экспозиции школьного музея



Николаевская церковь.



Базарная площадь сегодня



в прошлом





Бобыльская Гора.



Паровая мельница графа Рибоьера.





Бывшая бумагокатронная мебельная фабрика графа Рибопьера.



Место, где располагалась Борковская пустынь.



Место, где была Христорожественская церковь.  
(оставшиеся здания были при церкви)



вид через Суру со стороны Слободы.

## 6. Литература

1. Дивный край Присурья - Ульяновский литературно-краеведческий ...

Барышская Слобода – село на левом берегу Суры, напротив устья реки Барыш. ... С 1648 года Барышская Слобода была одной из вотчин основателя Карсуна и ...

[www.monotax.sis.net.ru/main/view/article/582](http://www.monotax.sis.net.ru/main/view/article/582) - 34k

2. Хитрово Богдан Матвеевич

В год основания Симбирска 10 мая 1648 в награду за постройку им в 1647 города Карсуна ему была "пожалована половина Барышской Слободы... в вотчину, ...

[simbirsk.name/vote/view/?id=48](http://simbirsk.name/vote/view/?id=48) - 8k - Похожиестраницы



3. Школа №57::Энциклопедия Ульяновской области

БАРЫШСКАЯ СЛОБОДА. село Сурского района, центр сельской администрации (бывшего Алатырского уезда Симбирской губернии).

[s57.ulstu.ru/mo/enc/index.php?page\\_id=ТОМ1В1\\_32&char=%C1](http://s57.ulstu.ru/mo/enc/index.php?page_id=ТОМ1В1_32&char=%C1) – 52 Кб

4. Археологическая карта Симбирской губернии. В. Н. Поливанов. Алатырский уезд

13-й на реке Большой Саре и 14-й на реке Суре под Баранчеевым «городищем» (ныне село Барышская слобода). П. И. Мельников, проезжая в 50-х годах по Алатырскому уезду, видел на реках Большой...

[Simbir-archeo.narod.ru/Russian/20vek/Polivanov/alatirskiy.htm](http://Simbir-archeo.narod.ru/Russian/20vek/Polivanov/alatirskiy.htm) – 9 Кб

5. КНИГА СТРОЕЛЬНАЯ ГОРОДА СИМБИРСКА

26) Усть-Уренской Барышской слободы конные казаки .

[archeo.ulgrad.ru/Russian/17vek/stroelnacnida.htm](http://archeo.ulgrad.ru/Russian/17vek/stroelnacnida.htm) – 345 Кб

6. Симбирская губ., Алатырский у., с. Барышская Слобода.

[www.pstbi.ccas.ru/bin/db.exe/ans/nm/?HYZ9EJxGHoxITYZCF2JMTcGUse0EdO0Ve8icse1ae8V...](http://www.pstbi.ccas.ru/bin/db.exe/ans/nm/?HYZ9EJxGHoxITYZCF2JMTcGUse0EdO0Ve8icse1ae8V...) – 60 Кб

Накануне": «Татарский синдром» или антирусское иезуитство «ленинской ...

7. Годы 1489 - 1508

Именно через это село двигался в 1552 году царь Иван Грозный на Казань, после чего он отправился в обратном направлении движению ногайских послов, подойдя на 13-й день пути к Баранчееву городищу на Суре (в районе с. Барышская слобода).

[brennain.narod.ru/nogaiskie\\_puti.doc](http://brennain.narod.ru/nogaiskie_puti.doc) – 39 Кб

8. Публикация газеты «Сурская правда» от 4 мая 2007 года